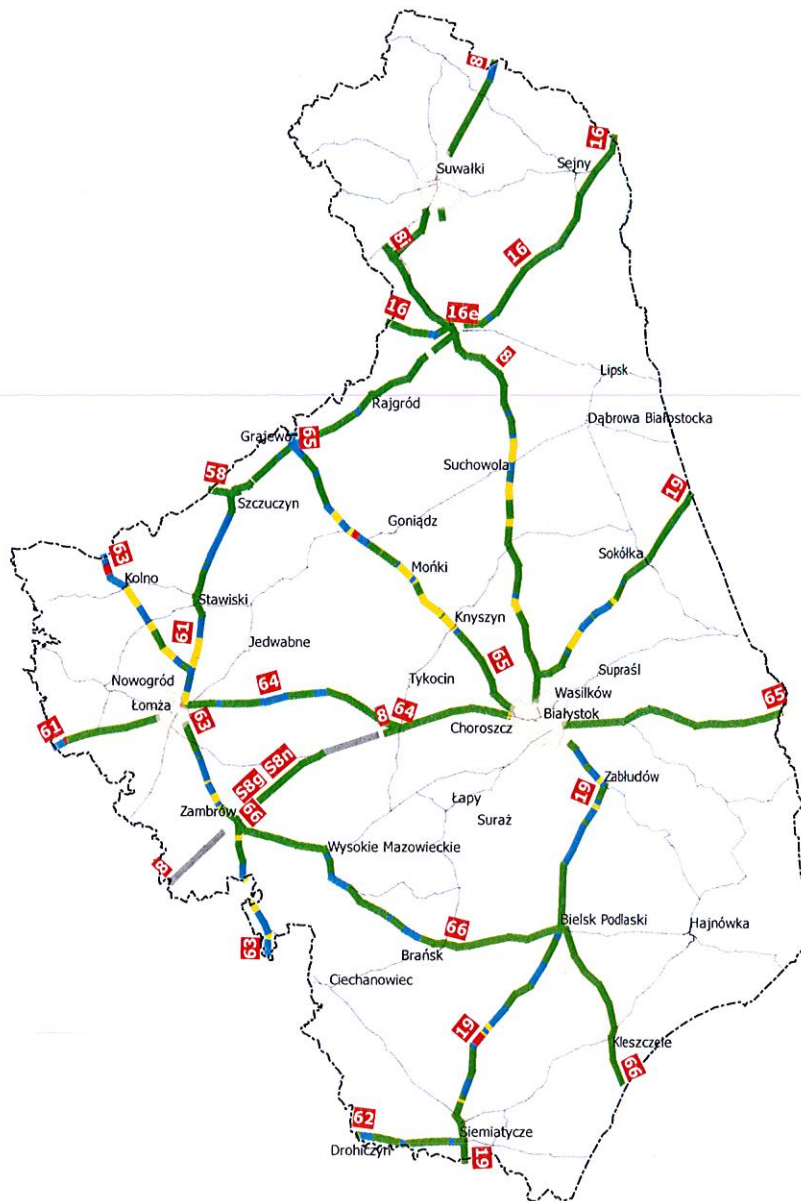


ZAŁĄCZNIK NR 3

**Mapy poglądowe z wybranymi
parametrami stanu technicznego
nawierzchni w poszczególnych
Oddziałach GDDKiA**

Współczynnik stanu powierzchni /DSN2016/

O/Białystok



Legenda

— Drogi wojewódzkie

Współczynnik stanu powierzchni

— Klasa A

— Klasa B

— Klasa C

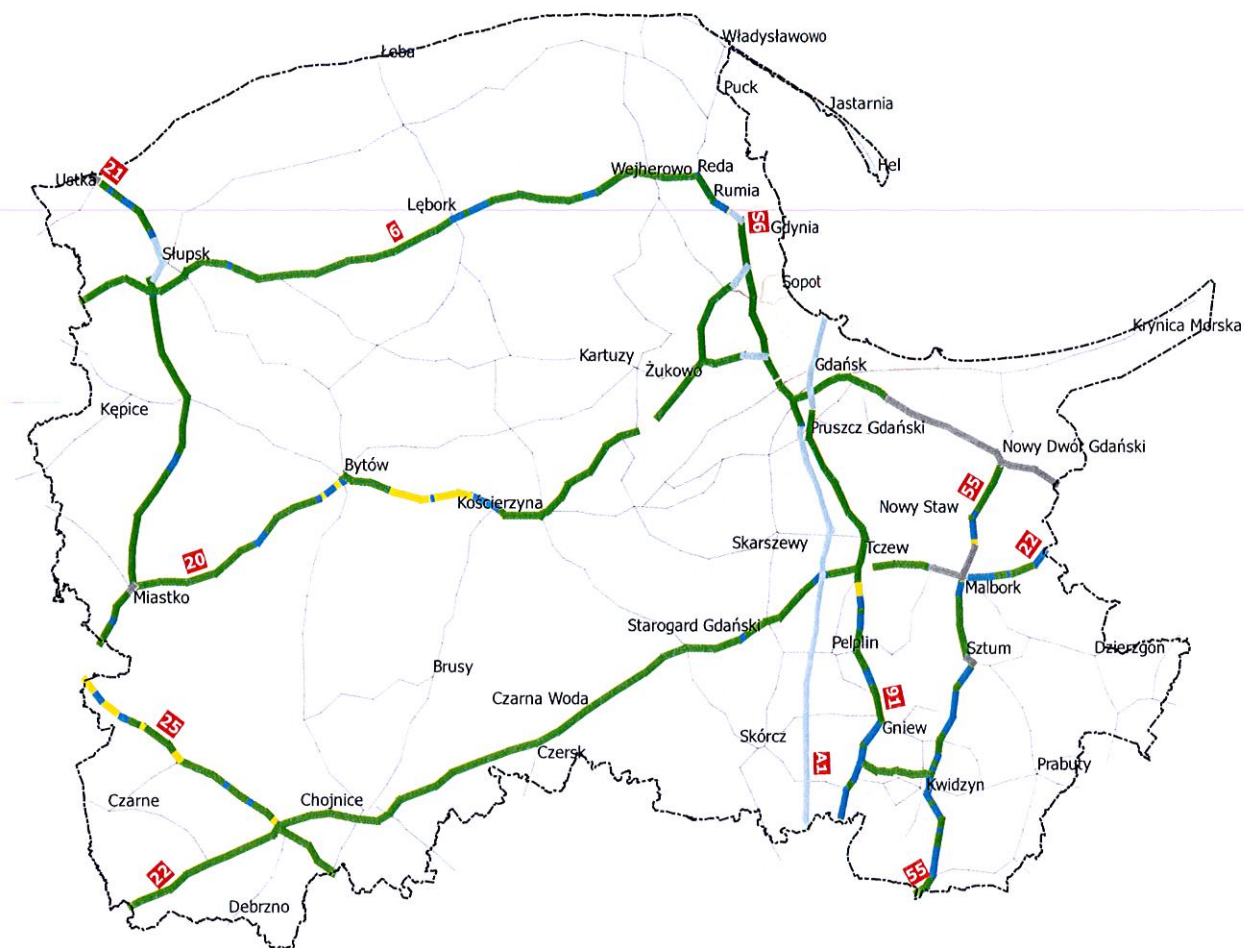
— Klasa D

— Drogi w trakcie budowy/remontu

Dane dla dróg z rosnącym pikietażem /jezdnia 1/

Współczynnik stanu powierzchni /DSN2016/

O/Gdańsk



Legenda

Współczynnik stanu powierzchni

— Klasa A

— Klasa B

— Klasa C

— Droga w trakcie remontu/budowy

— Poza zarządem GDDKiA

— Drogi wojewódzkie

Dane dla dróg z rosnącym pikietażem /jezdnia 1/

Współczynnik stanu powierzchni

O/Katowice



Legenda

Współczynnik stanu powierzchni

— Klasa A

— Klasa B

— Klasa C

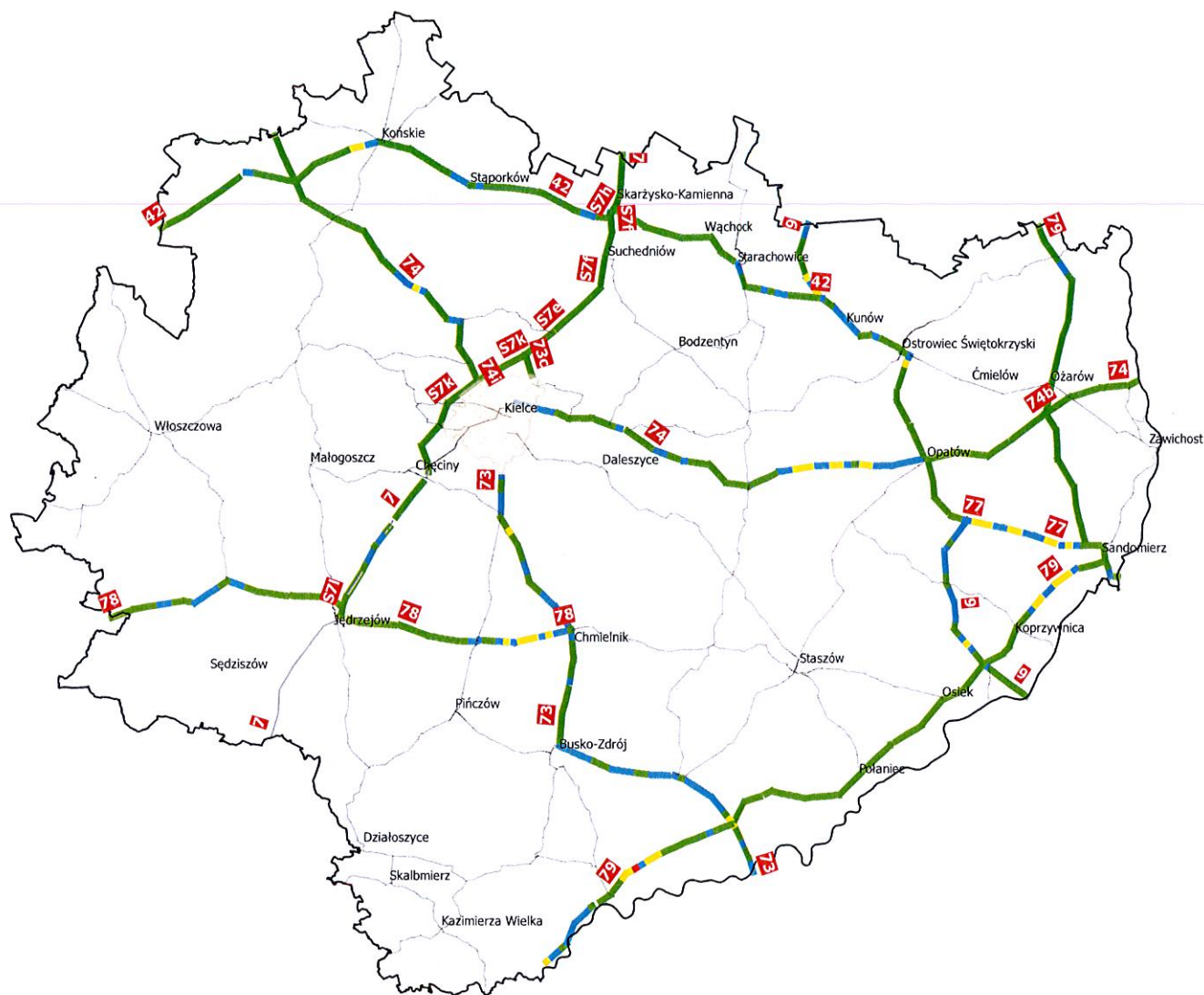
— Poza zarządem GDDKiA

— Drogi wojewódzkie

Dane dla dróg z rosnącym pikietażem /jezdni 1/

Wskaźnik stanu powierzchni /DSN2016/

O/Kielce



Legenda

— Drogi wojewódzkie

Wskaźnik stanu powierzchni

— Klasa A

— Klasa B

— Klasa C

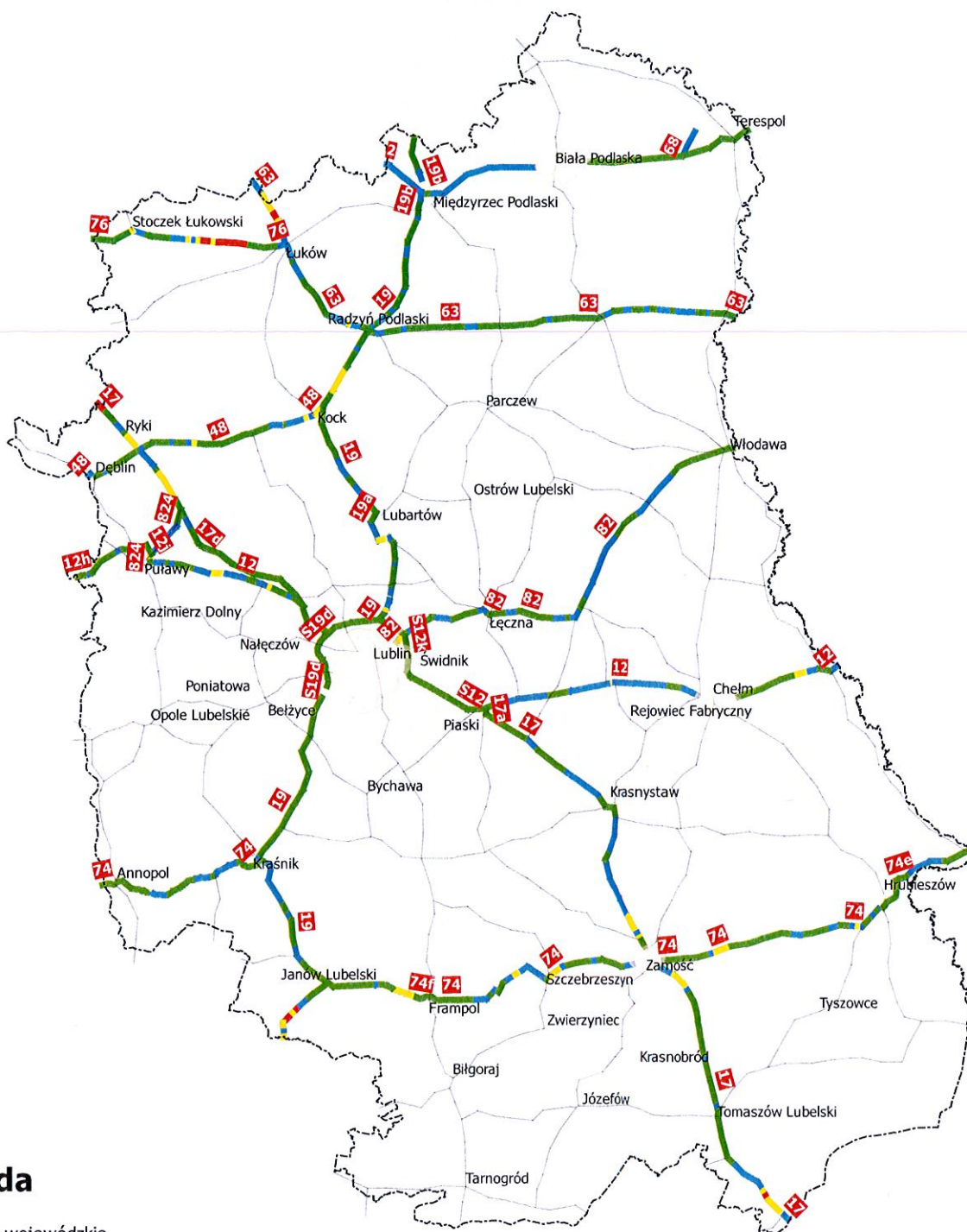
— Klasa D

— Droga w trakcie budowy/remontu

Dane dla dróg z rosnącym pikietażem /jezdnia 1/

Współczynnik stanu powierzchni /DSN2016/

O/Lublin



Legenda

— Drogi wojewódzkie

Wskaźnik stanu powierzchni

— Klasa A

— Klasa B

— Klasa C

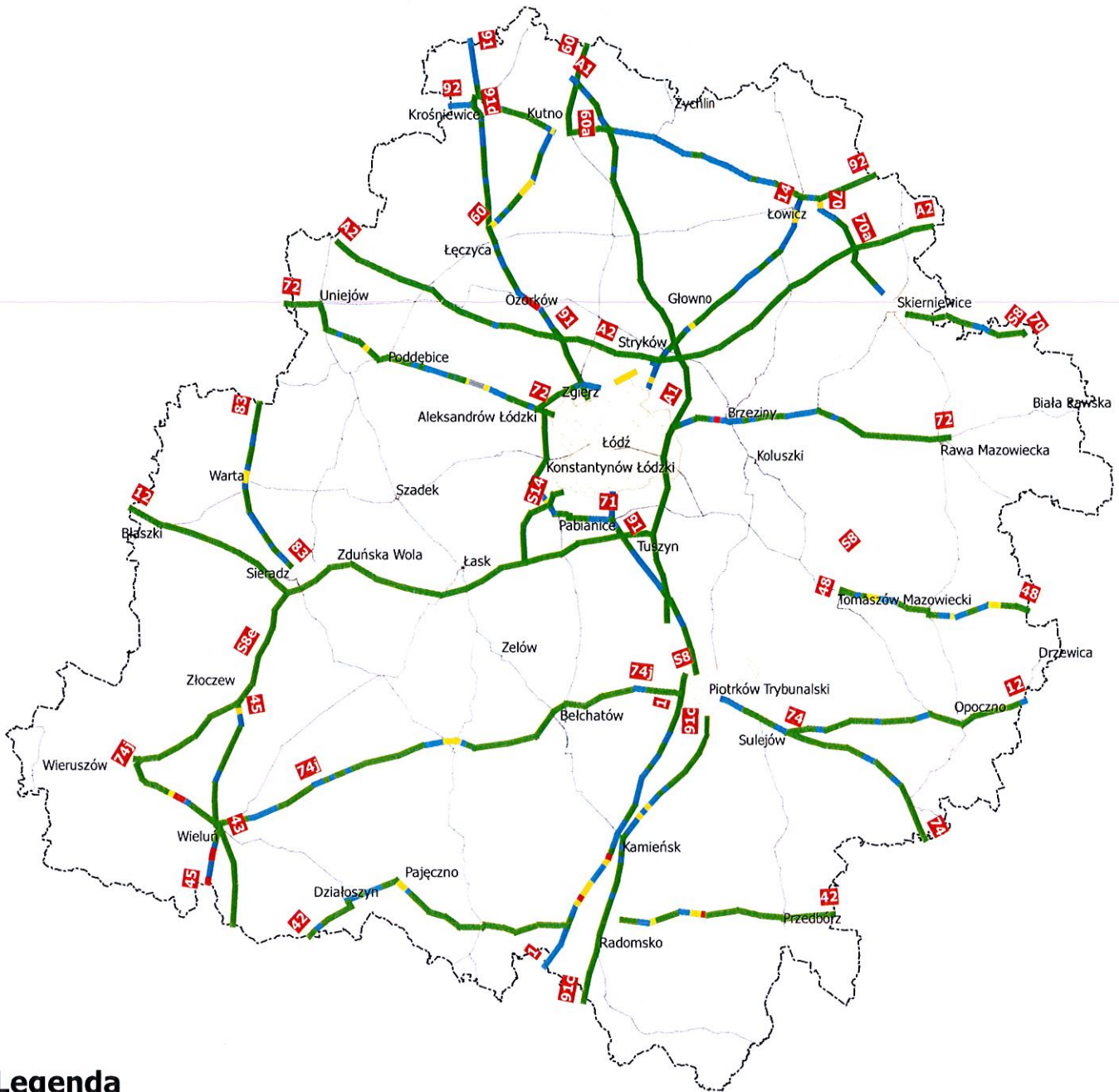
— Klasa D

— Drogi w trakcie budowy/remontów

Dane dla dróg z rosnącym pikietażem /jezdnia 1/

Współczynnik stanu powierzchni /DSN2016/

O/Łódź



Legenda

Współczynnik stanu powierzchni

— Klasa A

— Klasa B

— Klasa C

— Klasa D

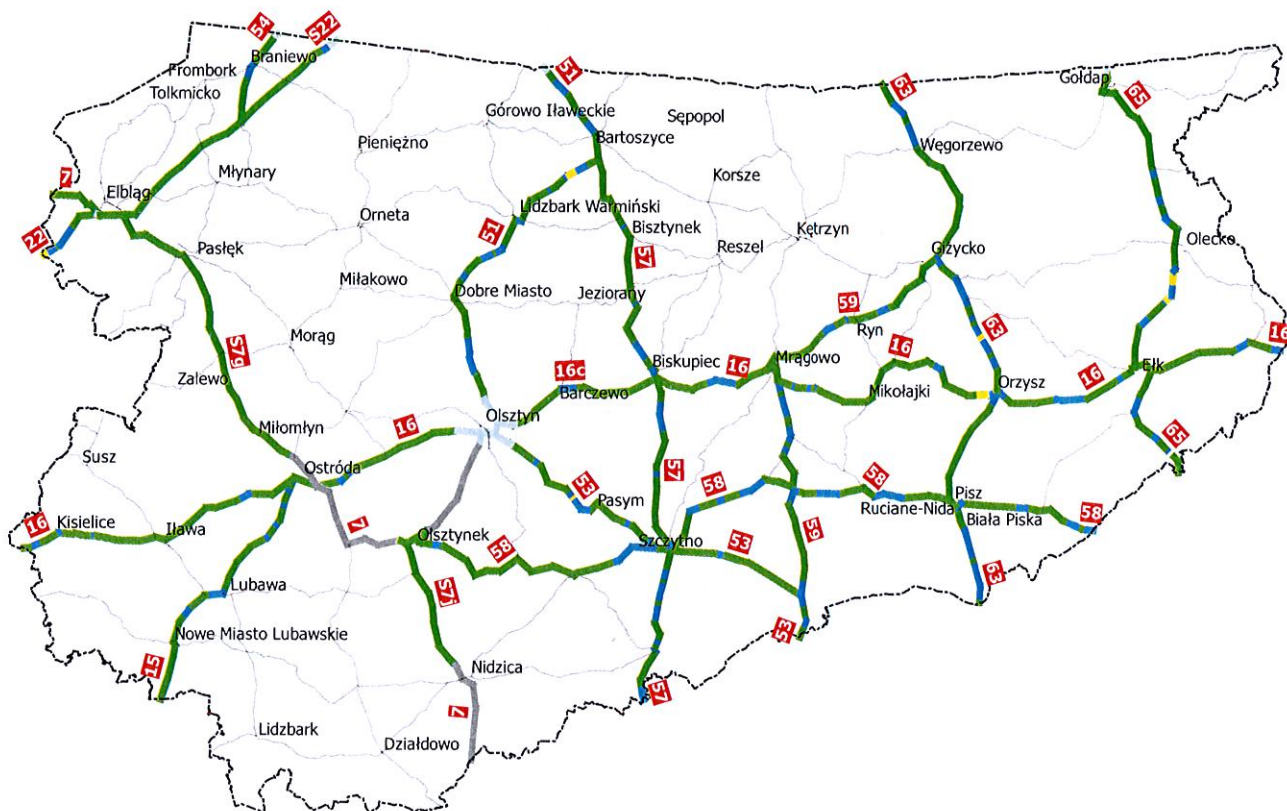
— Droga w trakcie budowy/remontu

— Drogi wojewódzkie

Dane dla dróg z rosnącym pikietażem /jezdnia 1/

Współczynnik stanu powierzchni /DSN2016/

O/Olsztyn



Legenda

Współczynnik stanu powierzchni

— Klasa A

— Klasa B

— Klasa C

— Droga w trakcie budowy/remontu

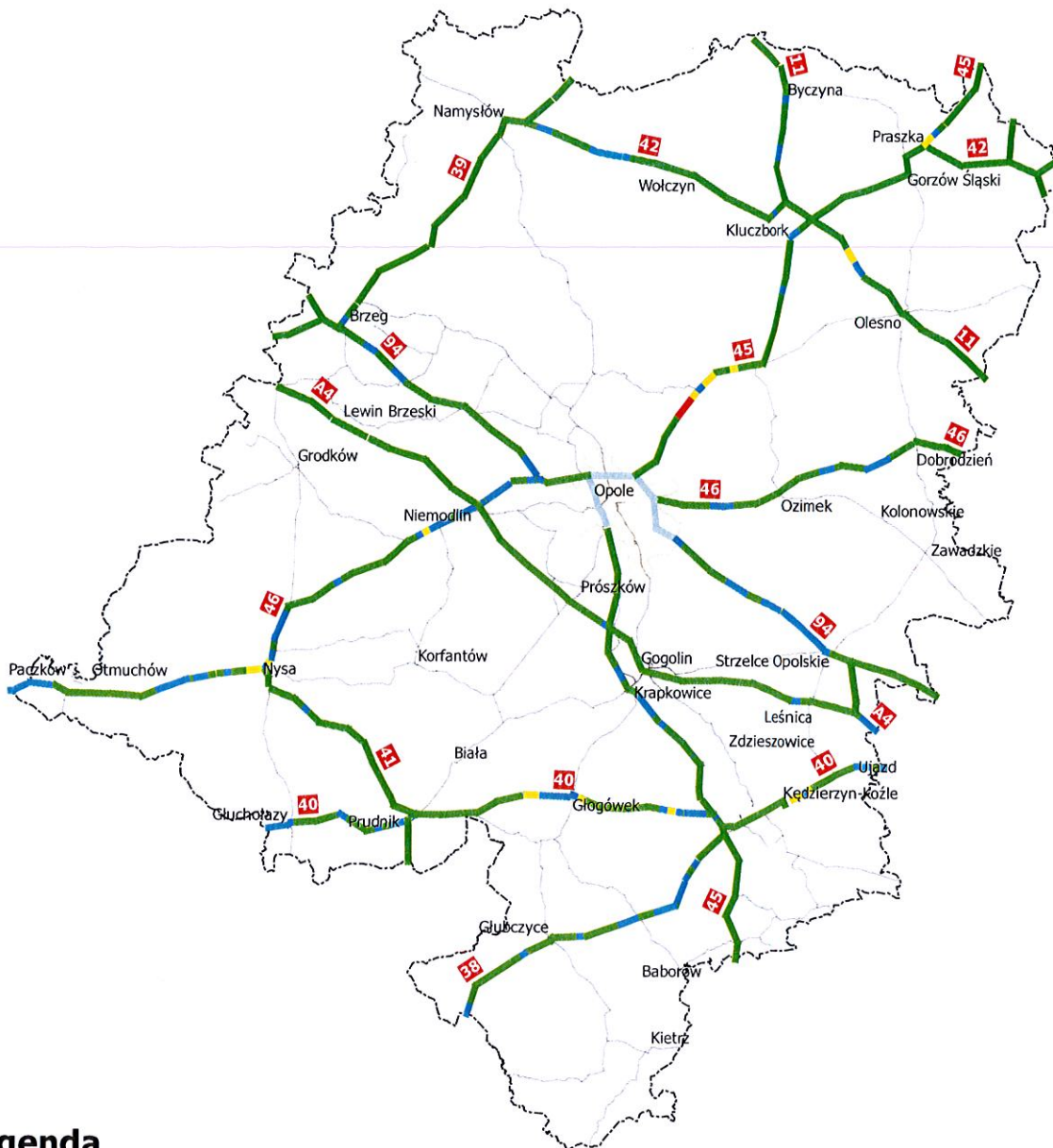
— Poza zarządem GDDKiA

— Drogi wojewódzkie

Dane dla dróg z rosnącym pikietażem /jezdnia 1/

Współczynnik stanu powierzchni /DSN2016/

O/Opole



Legenda

Współczynnik stanu powierzchni

— Klasa A

— Klasa B

— Klasa C

— Klasa D

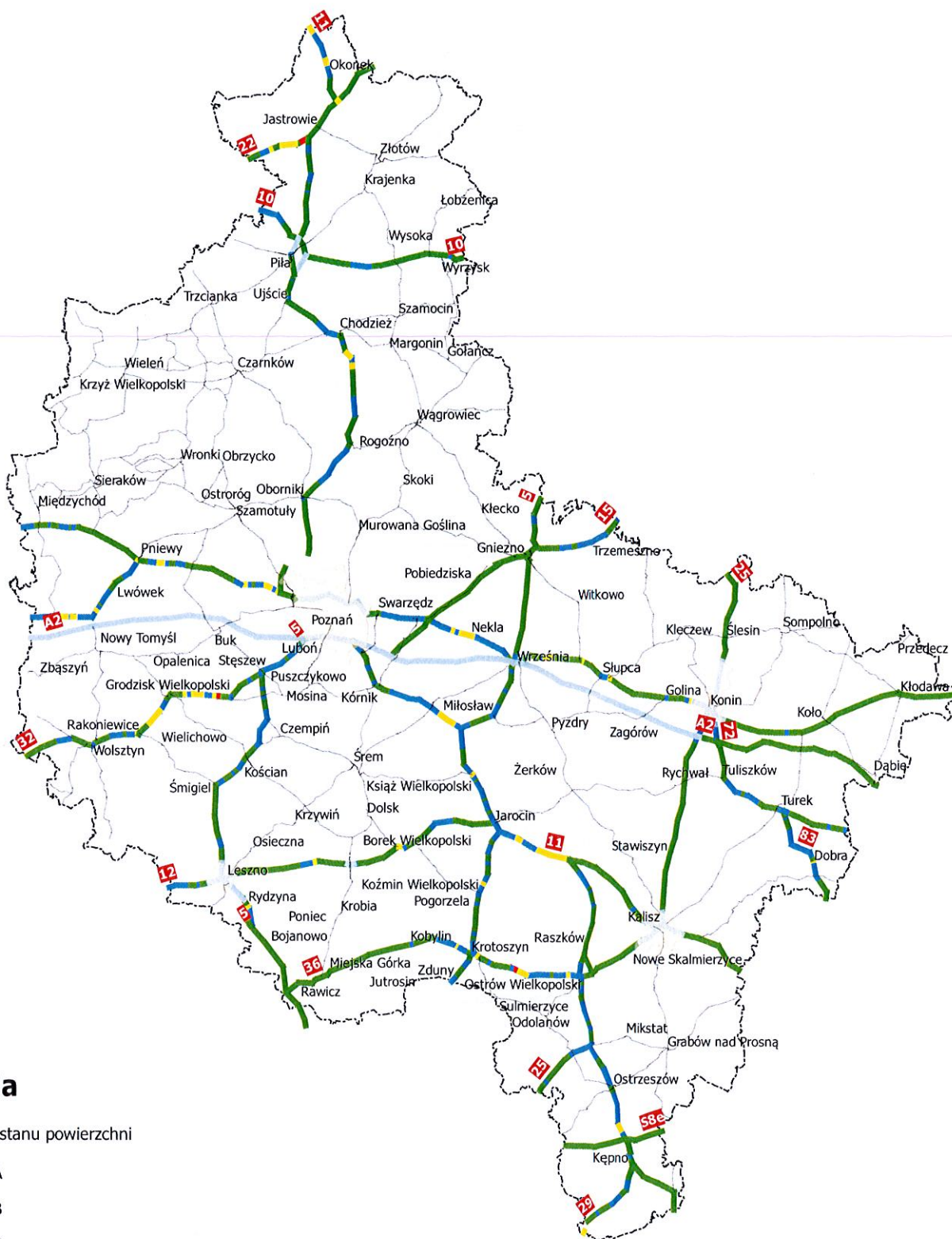
— Poza zarządem GDDKiA

— Drogi wojewódzkie

Dane dla dróg z rosnącym pikietażem /jezdnia 1/

Współczynnik stanu powierzchni /DSN2016/

O/Poznań



Legenda

Współczynnik stanu powierzchni

— Klasa A

— Klasa B

— Klasa C

— Klasa D

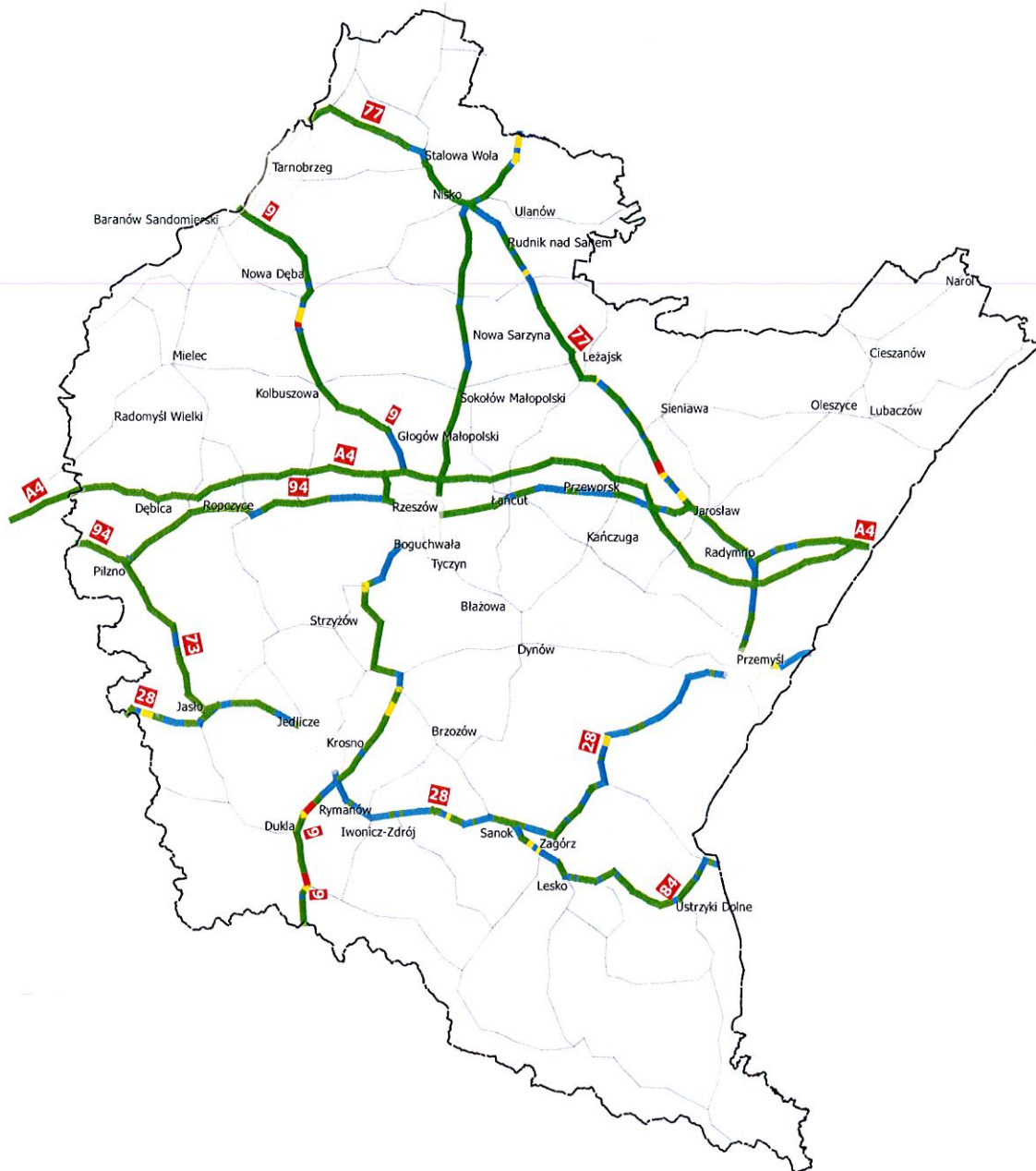
— Poza zarządem GDDKiA

— Drogi wojewódzkie

Dane dla dróg z rosnącym pikietażem /jezdnia 1/

Wskaźnik stanu powierzchni /DSN2016/

O/Rzeszów



Legenda

Wskaźnik stanu powierzchni

— Klasa A

— Klasa B

— Klasa C

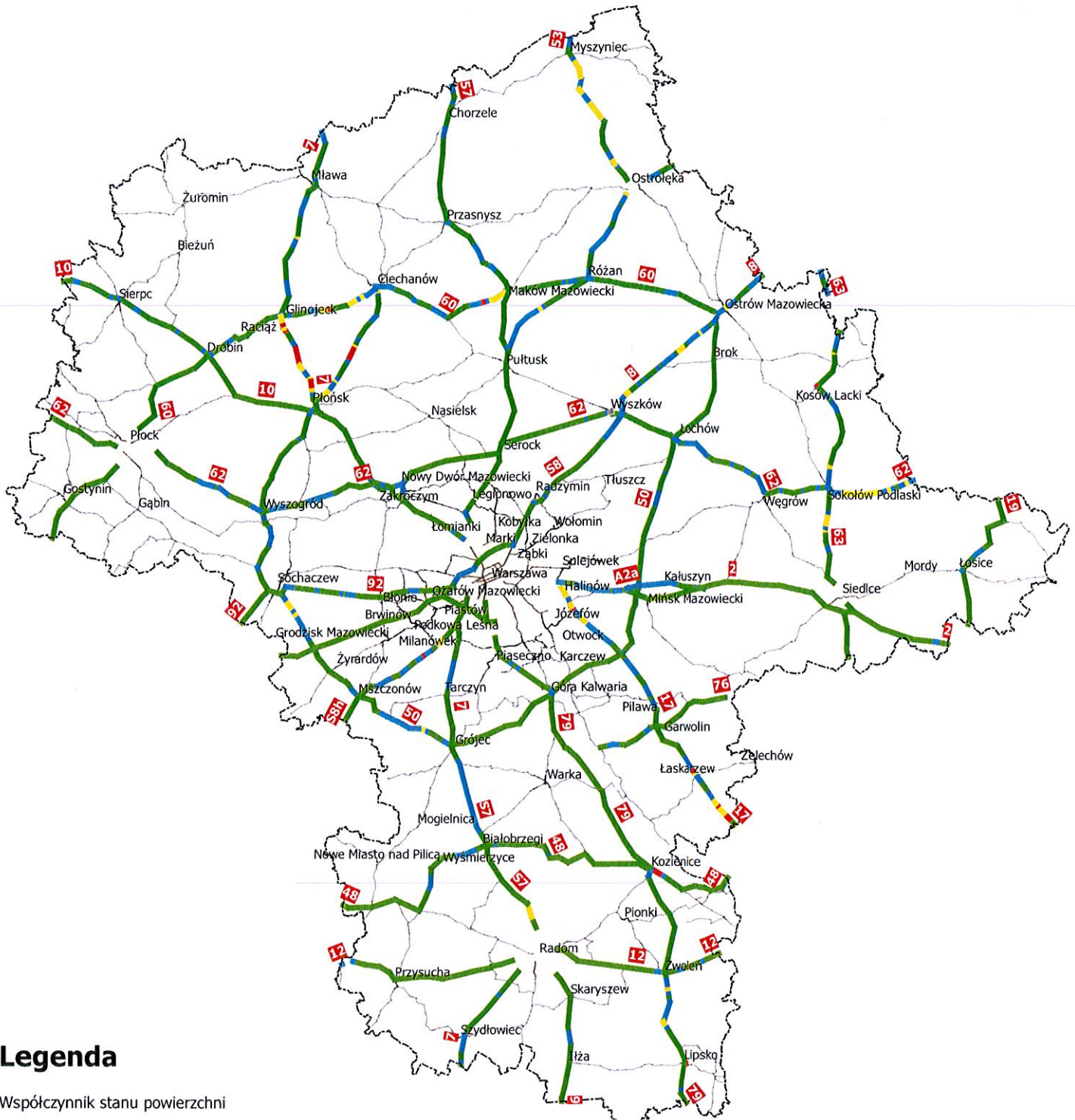
— Klasa D

— Drogi wojewódzkie

Dane dla dróg z rosnącym pikietażem /jezdni 1/

Współczynnik stanu powierzchni /DSN2016/

O/Warszawa



Legenda

Współczynnik stanu powierzchni

— Klasa A

— Klasa B

— Klasa C

— Klasa D

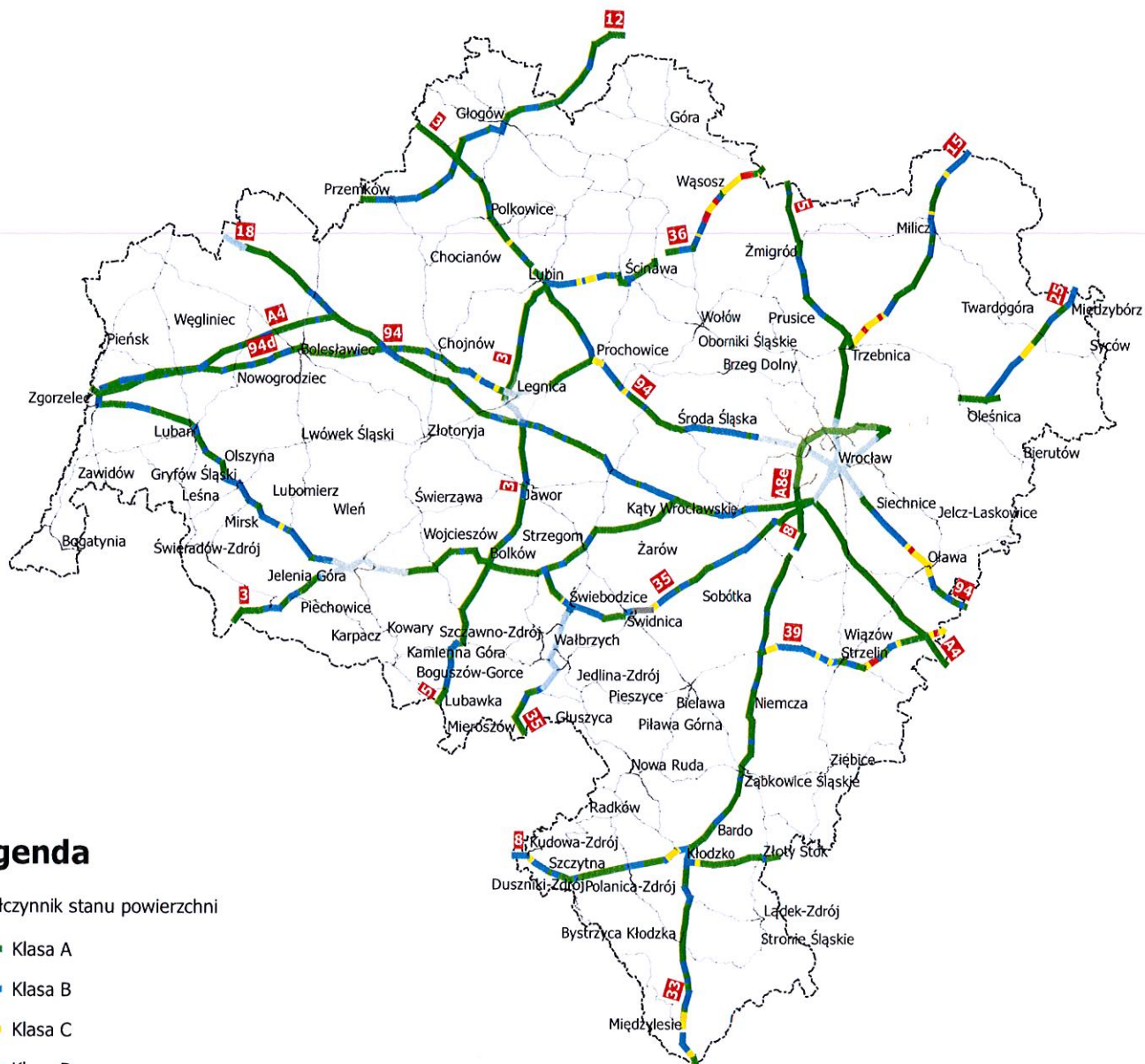
— Droga w trakcie remontu/budowy

— Drogi wojewódzkie

Dane dla dróg z rosnącym pikietażem /jezdnia 1/

Współczynnik stanu powierzchni /DSN2016/

O/Wrocław



Legenda

Współczynnik stanu powierzchni

— Klasa A

— Klasa B

— Klasa C

— Klasa D

— Droga w trakcie remontu/budowy

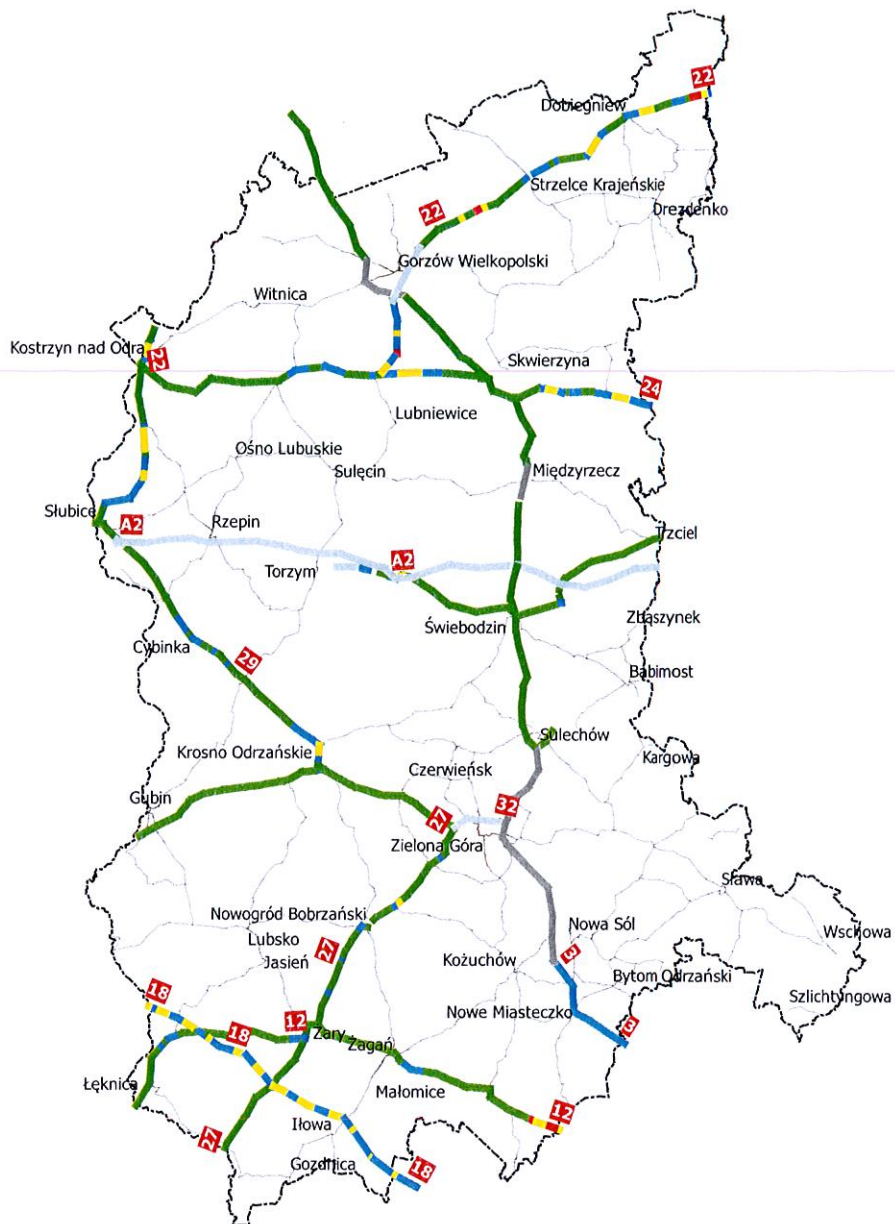
— Poza zarządem GDDKiA

— Drogi wojewódzkie

Dane dla dróg z rosnącym pikietażem /jezdnia 1/

Współczynnik stanu powierzchni /DSN2016/

O/Zielona Góra



Legenda

Współczynnik stanu powierzchni

— Klasa A

— Klasa B

— Klasa C

— Klasa D

— Droga w trakcie budowy/remontu

— Poza zarządem GDDKiA

— Drogi wojewódzkie

Dane dla dróg z rosnącym pikietażem /jezdnia 1/